

СХЕМА ГРАНИЦ ПУБЛИЧНОГО СЕРВИТУТА


Текстовое и графическое описание


Наименование объекта: Газораспределительная сеть низкого и среднего давления с. Маляевка Ленинского района Волгоградской области




1:1000


Условные обозначения:

 - граница испрашиваемой территории

 - поворотная точка границ испрашиваемой территории

34:15:070303 - номер кадастрового квартала

 - Граница земельных участков, внесенных в ЕГРН

 - ось газопровода

34:15:060202 - номер кадастрового квартала

СХЕМА ГРАНИЦ ПУБЛИЧНОГО СЕРВИТУТА

Текстовое и графическое описание


Наименование объекта: Газораспределительная сеть низкого и среднего давления с. Маляевка Ленинского района Волгоградской области




1:1000

Условные обозначения:

 - граница испрашиваемой территории

 - поворотная точка границ испрашиваемой территории

34:15:070303 - номер кадастрового квартала

 - Граница земельных участков, внесенных в ЕГРН


 - ось газопровода

СХЕМА ГРАНИЦ ПУБЛИЧНОГО СЕРВИТУТА

Текстовое и графическое описание

Наименование объекта: Газораспределительная сеть низкого и среднего давления с. Маляевка Ленинского района Волгоградской области



1:1000

Условные обозначения:





-  - граница испрашиваемой территории
-  - поворотная точка границ испрашиваемой территории
- 34:15:070303 - номер кадастрового квартала
-  - Граница земельных участков , внесенных в ЕГРН
-  - ось газопровода

СХЕМА ГРАНИЦ ПУБЛИЧНОГО СЕРВИТУТА

Текстовое и графическое описание

Наименование объекта: Газораспределительная сеть низкого и среднего давления с. Маляевка Ленинского района Волгоградской области



1:1000

Условные обозначения:





-  - граница испрашиваемой территории
-  - поворотная точка границ испрашиваемой территории
- 34:15:070303 - номер кадастрового квартала
-  - Граница земельных участков , внесенных в ЕГРН
-  - ось газопровода

СХЕМА ГРАНИЦ ПУБЛИЧНОГО СЕРВИТУТА

Текстовое и графическое описание

Наименование объекта: Газораспределительная сеть низкого и среднего давления с. Маляевка Ленинского района Волгоградской области



1:1000

Условные обозначения:





-  - граница испрашиваемой территории
-  - поворотная точка границ испрашиваемой территории
- 34:15:070303 - номер кадастрового квартала
-  - Граница земельных участков , внесенных в ЕГРН
-  - ось газопровода

СХЕМА ГРАНИЦ ПУБЛИЧНОГО СЕРВИТУТА


Текстовое и графическое описание


Наименование объекта: Газораспределительная сеть низкого и среднего давления с. Маляевка Ленинского района Волгоградской области




1:1000

Условные обозначения:

 - граница испрашиваемой территории

 - поворотная точка границ испрашиваемой территории

34:15:070303 - номер кадастрового квартала

 - Граница земельных участков, внесенных в ЕГРН


 - ось газопровода

СХЕМА ГРАНИЦ ПУБЛИЧНОГО СЕРВИТУТА

Текстовое и графическое описание

Наименование объекта: Газораспределительная сеть низкого и среднего давления с. Маляевка Ленинского района Волгоградской области



1:1000

Условные обозначения:






-  - граница испрашиваемой территории
-  - поворотная точка границ испрашиваемой территории
-  - номер кадастрового квартала
-  - Граница земельных участков , внесенных в ЕГРН
-  - ось газопровода

СХЕМА ГРАНИЦ ПУБЛИЧНОГО СЕРВИТУТА

Текстовое и графическое описание

Наименование объекта: Газораспределительная сеть низкого и среднего давления с. Маляевка Ленинского района Волгоградской области



1:1000

Условные обозначения:





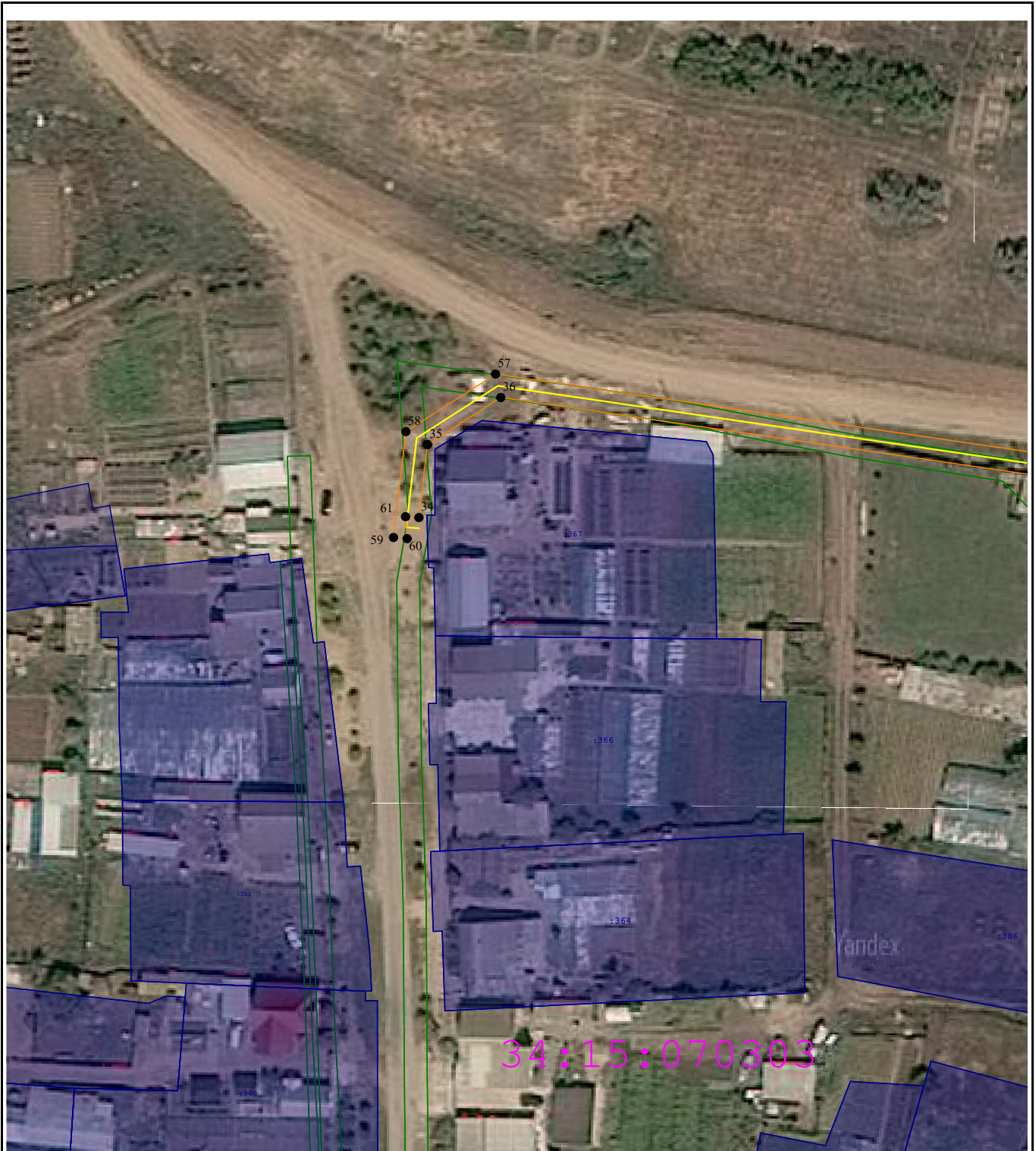
-  - граница испрашиваемой территории
-  - поворотная точка границ испрашиваемой территории
- 34:15:070303 - номер кадастрового квартала
-  - Граница земельных участков , внесенных в ЕГРН
-  - ось газопровода

СХЕМА ГРАНИЦ ПУБЛИЧНОГО СЕРВИТУТА





Текстовое и графическое описание

Наименование объекта: Газораспределительная сеть низкого и среднего давления с. Маляевка Ленинского района Волгоградской области



1:1000

Условные обозначения:

-  - граница испрашиваемой территории
-  - поворотная точка границ испрашиваемой территории
- 34:15:070303 - номер кадастрового квартала
-  - Граница земельных участков , внесенных в ЕГРН
-  - ось газопровода