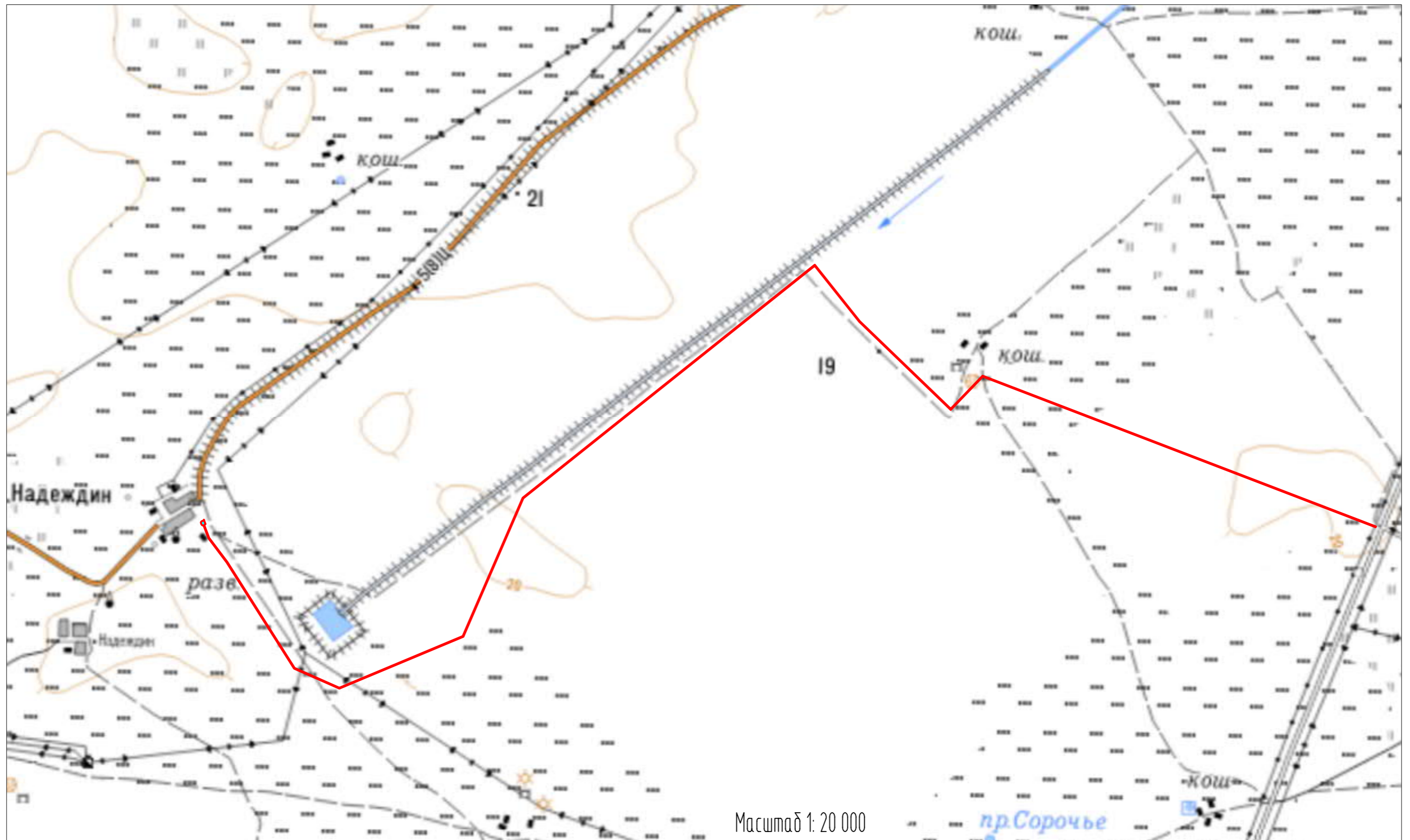



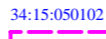





# Схема расположения границ публичного сервитута



Масштаб 1: 20 000

### Условные обозначения:

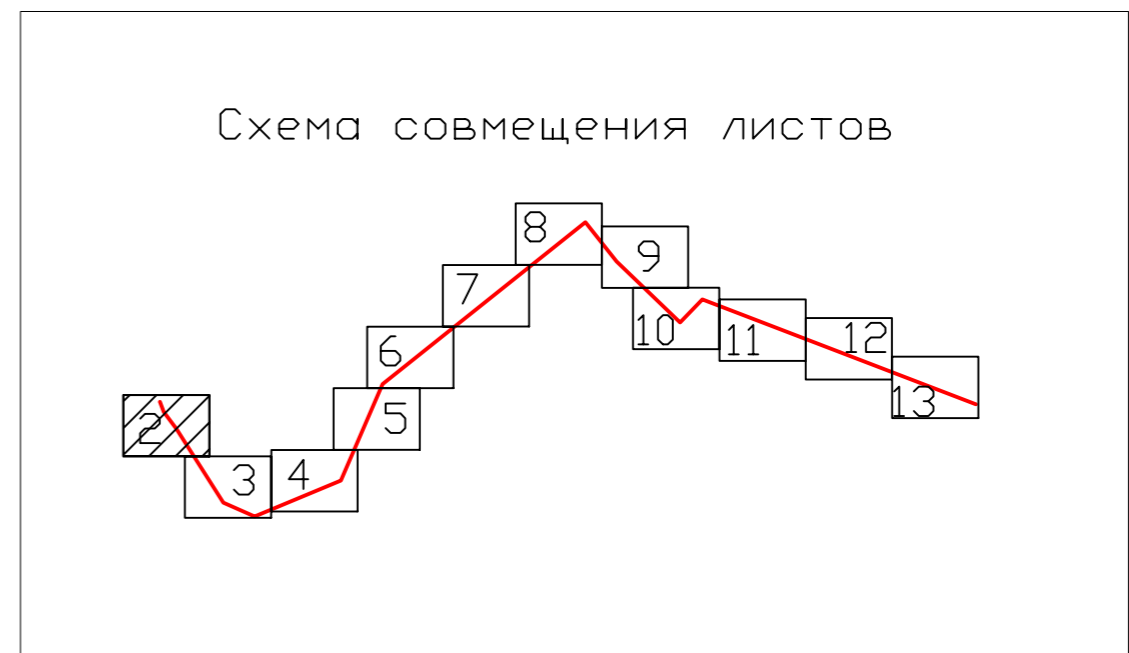
- |   |   |   |                                  |
|---|---|---|----------------------------------|
|  | - проектные границы публично сервитута;   |  | - граница кадастрового квартала; |
|  | - характерная точка проектных границ публично сервитута;  |  | - номер кадастрового квартала;   |
| 1   | - номер характерной точки проектных границ публично сервитута;  |  | - граница населенного пункта;    |
|  | - ось проектируемого газопровода;   |   |                                  |
|  | - существующая часть границы, имеющиеся в ЕПРН сведения о которой достаточны для определения ее местоположения; |   |                                  |
| 34:15:050102:112  | - кадастровый номер земельного участка;   |   |                                  |



ВЛ 0.4кВ 2ленинский РЭС  
 Левобережные электрические сети  
 ПАО «Россети Юг» – «Волгоградэнерго»  
 404600, г. Ленинск, ул. Промышленная, 4  
 Тел. (8447) 84-15-34, 84-35-77, 84-14-91

34:15:050103

**Ленинский район**  
**Коммунарское сельское поселение**  
**х. Надежин**



**Ленинский район**  
**Коммунарское сельское поселение**

34:15:050102

Линия совмещения с листом 3

Условные обозначения на Листе 1

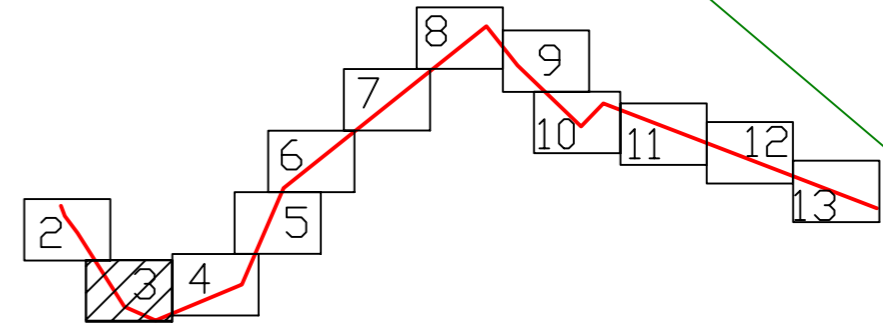
Масштаб 1: 2000

Интв. Иподд.	Подпись и дата	Взам. инв. N

Линия совмещения с листом 2

# Ленинский район Коммунарское сельское поселение

Схема совмещения листов



ВЛ 10кВ Зпр Ленинский РЭС  
 Левобережные электрические сети  
 ПАО «Россети Юг» – «Волгоградэнерго»  
 404600, г. Ленинск, ул.Промышленная, 4  
 Тел.(8447) 84-15-34, 84-35-77, 84-14-91

34:15:050102

Линия совмещения с листом 4

Инов. Иподд.	Подпись и дата	Взам. инв.Н

Условные обозначения на Листе 1

Масштаб 1: 2000

ВЛ 10кВ Зпр Ленинский РЭС  
 Левобережные электрические сети  
 ПАО «Россети Юг» – «Волгоградэнерго»

Ленинский район  
Коммунарское сельское поселение

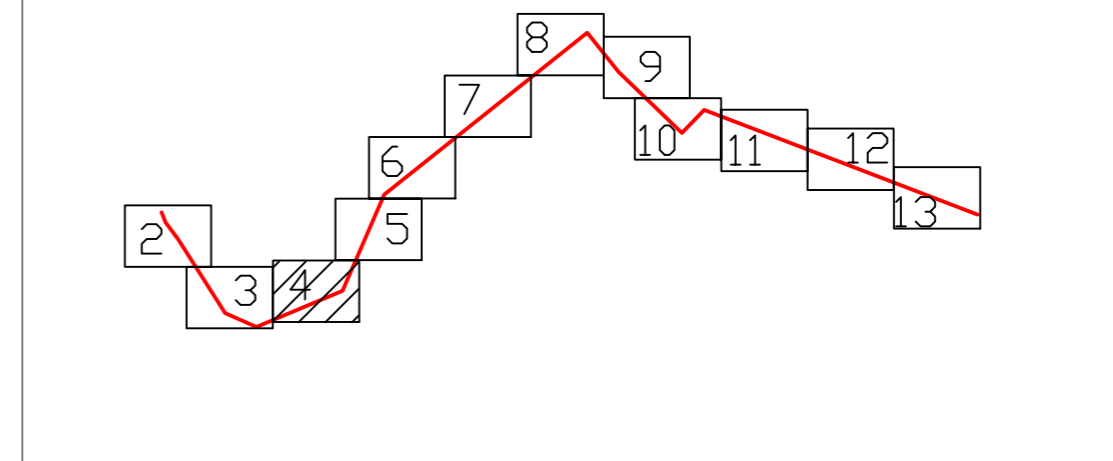
34:15:050102

34:15:00000:307

Линия совмещения с листом 5

Линия совмещения с листом 3

Схема совмещения листов



Условные обозначения на Листе 1

Масштаб 1: 2000

Интв. Иподд.	Подпись и дата	Взам. инв.Н
--------------	----------------	-------------

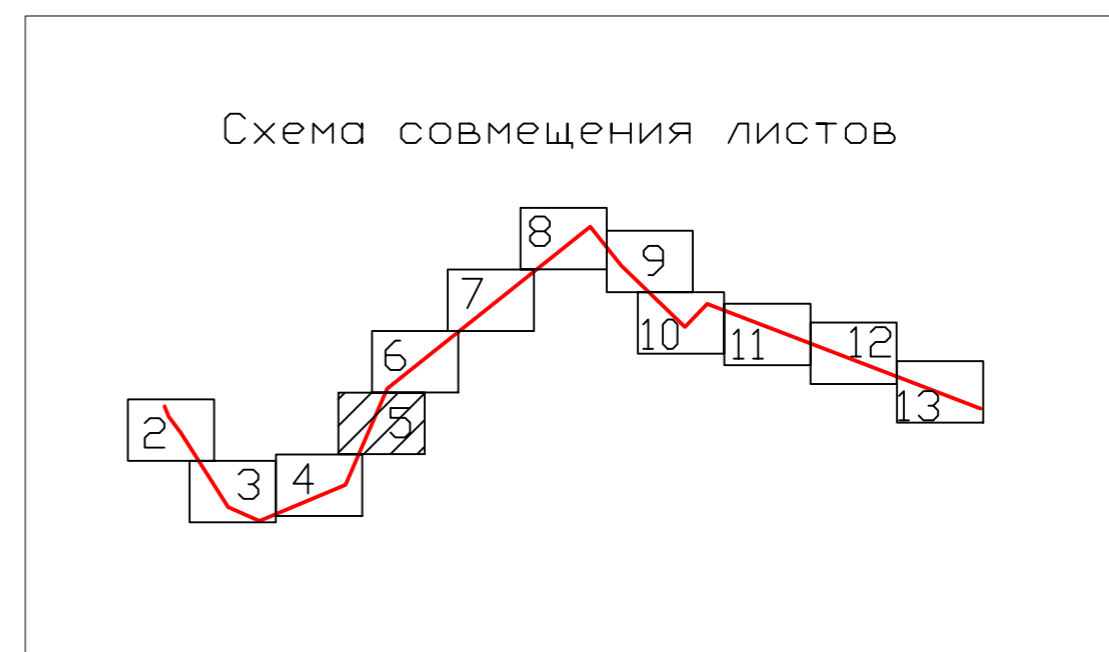
34:15:00000:307

**Ленинский район**  
**Коммунарское сельское поселение**

34:15:050102

Линия совмещения с листом 6

Линия совмещения с листом 4



Условные обозначения на Листе 1

Масштаб 1: 2000

Интв. Иподд.	Подпись и дата	Взам. инв.И

Линия совмещения с листом 7

**Ленинский район**  
**Коммунарское сельское поселение**

34:15:050102:89

34:15:050102

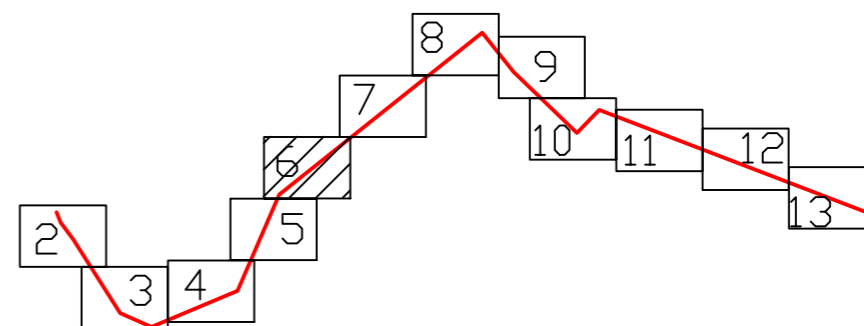
34:15:000000:307

104

111

Линия совмещения с листом 5

Схема совмещения листов

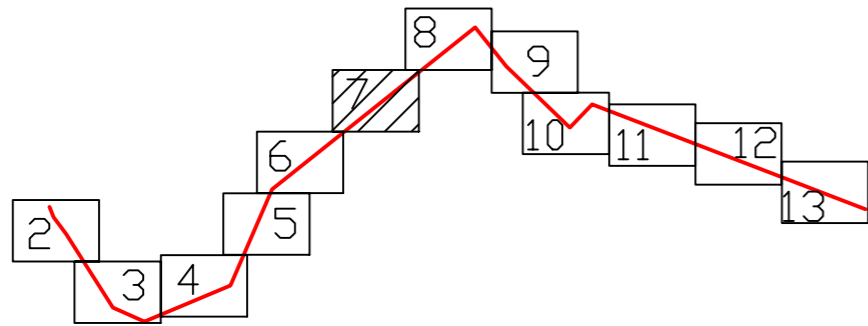


Условные обозначения на Листе 1

Масштаб 1: 2000

Интв. Иподд.
Подпись и дата
Взам. инв.Н

Схема совмещения листов



Линия совмещения с листом 8

34:15:050102:112

34:15:050102:107

**Ленинский район**  
**Коммунарское сельское поселение**

34:15:050102:89

34:15:050102

Линия совмещения с листом 6

Условные обозначения на Листе 1

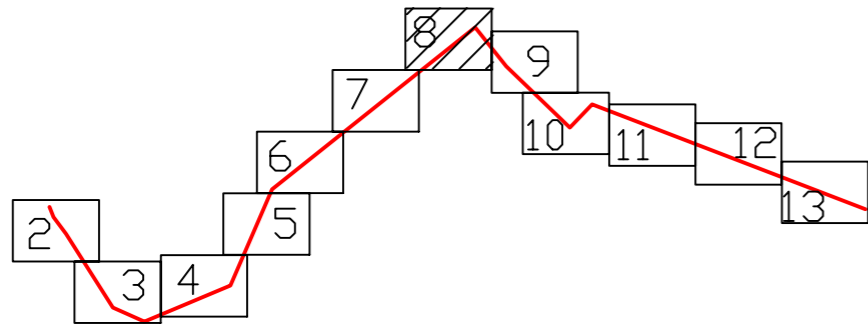
Масштаб 1: 2000

Взам. инв. N

Подпись и дата

Инв. N подл.

Схема совмещения листов



Ленинский район  
Коммунарское сельское поселение

34:15:050102

34:15:050102:72

34:15:050102:101

34:15:050102:112

Линия совмещения с листом 9

Линия совмещения с листом 7

Условные обозначения на Листе 1

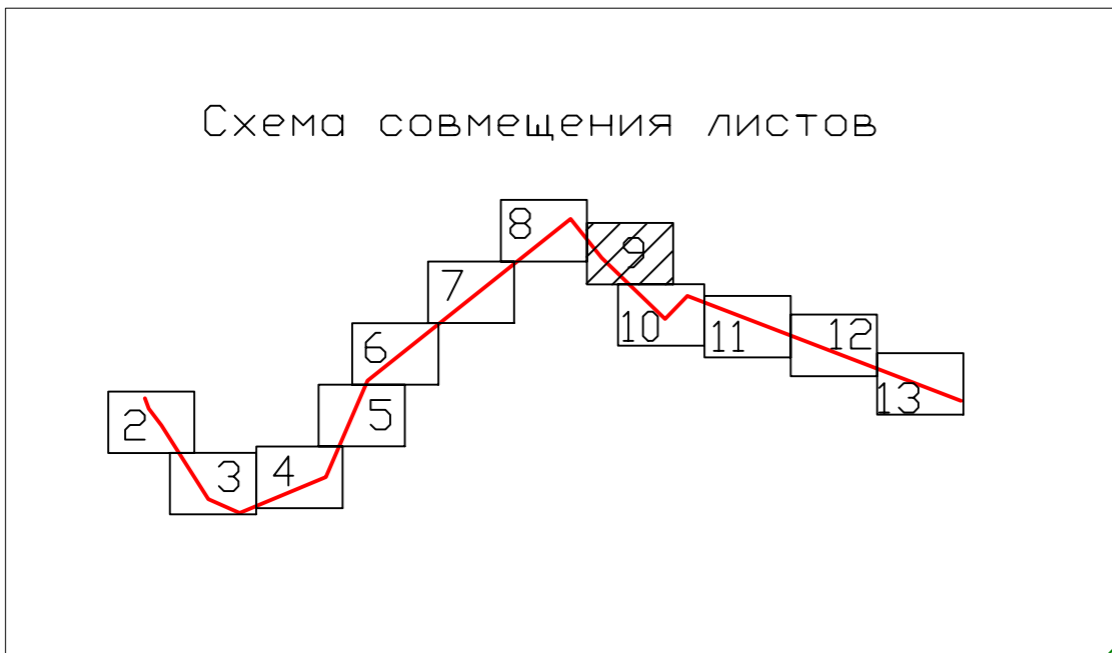
Масштаб 1: 2000

Инва. №подл.	
Подпись и дата	
Взам. инв.№	




Инв. №подл.	Подпись и дата	Взам. инв.№

Линия совмещения с листом 8



**Ленинский район**  
**Коммунарское сельское поселение**



Условные обозначения на Листе 1

Масштаб 1: 2000

Ленинский район  
Коммунарское сельское поселение

Линия совмещения с листом 9

34:15:050102:99<1>

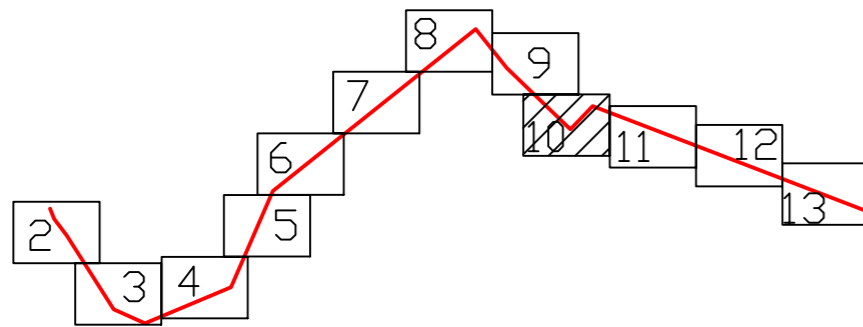
34:15:050102:96<1>

34:15:050102

34:15:050102:99<2>

Линия совмещения с листом 11

Схема совмещения листов



Условные обозначения на Листе 1

Масштаб 1: 2000

Инв. №подл.	Подпись и дата	Взам. инв.№

Ленинский район  
Коммунарское сельское поселение

34:15:050102

34:15:050102:99<1>

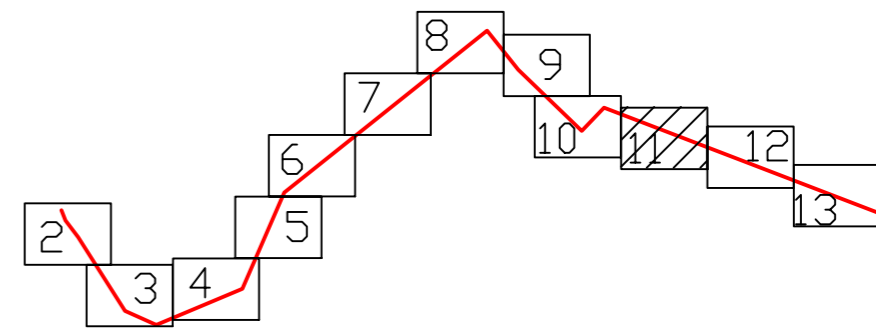
34:15:050102:101<1>

34:15:050102:107

Линия совмещения с листом 10

Линия совмещения с листом 12

Схема совмещения листов



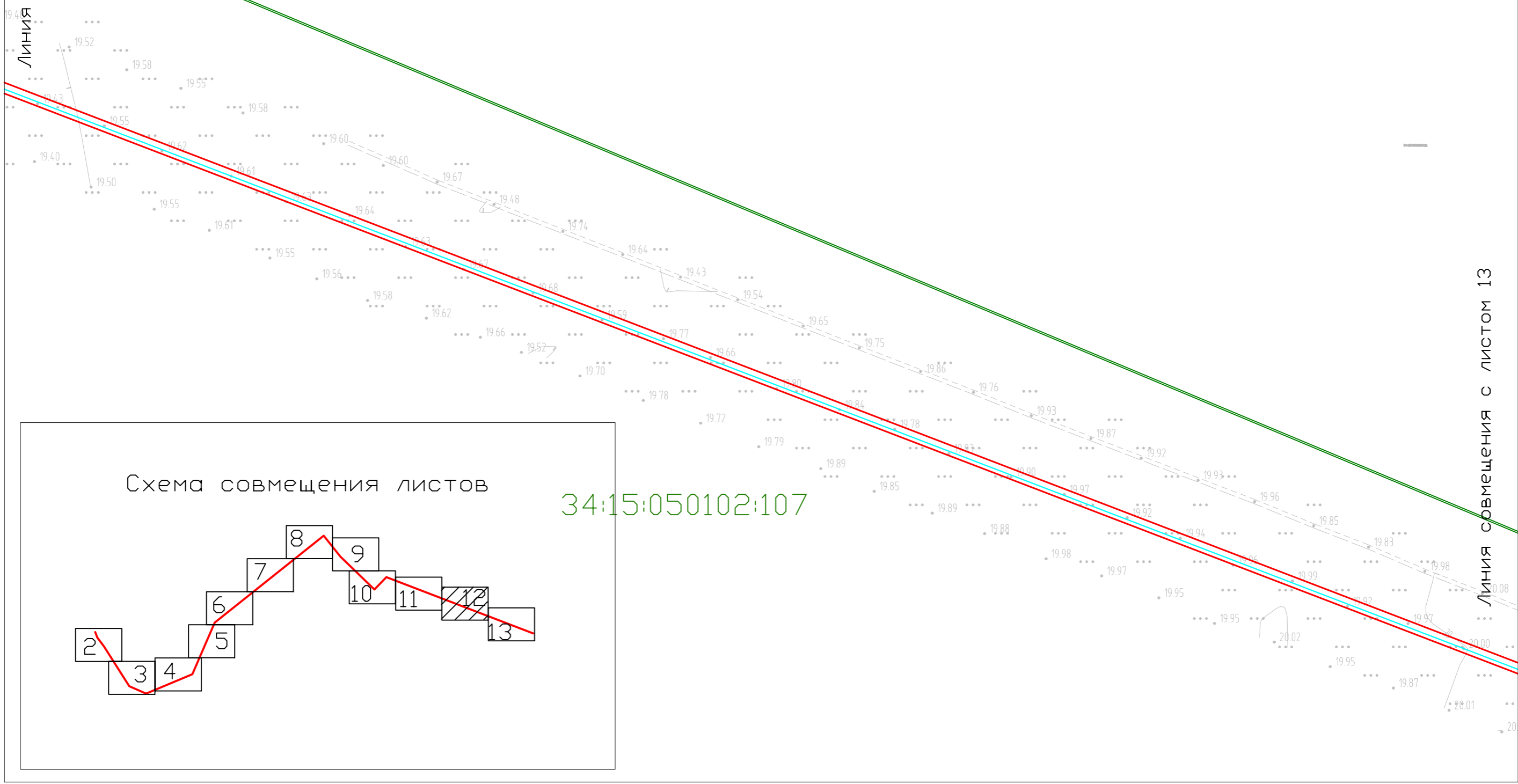
Условные обозначения на Листе 1

Масштаб 1: 2000

Инва. Иподд.	Подпись и дата	Взам. инв. N

Ленинский район  
Коммунарское сельское поселение

34:15:050102



34:15:050102:107

Условные обозначения на Листе 1

Масштаб 1: 2000

Инв. №подл.	Подпись и дата	Взам. инв.№

Линия совмещения с листом 13

Ленинский район  
Коммунарковское сельское поселение

34:15:050102

34:15:050102:111

34:15:050102:107

Линия совмещения с листом 12

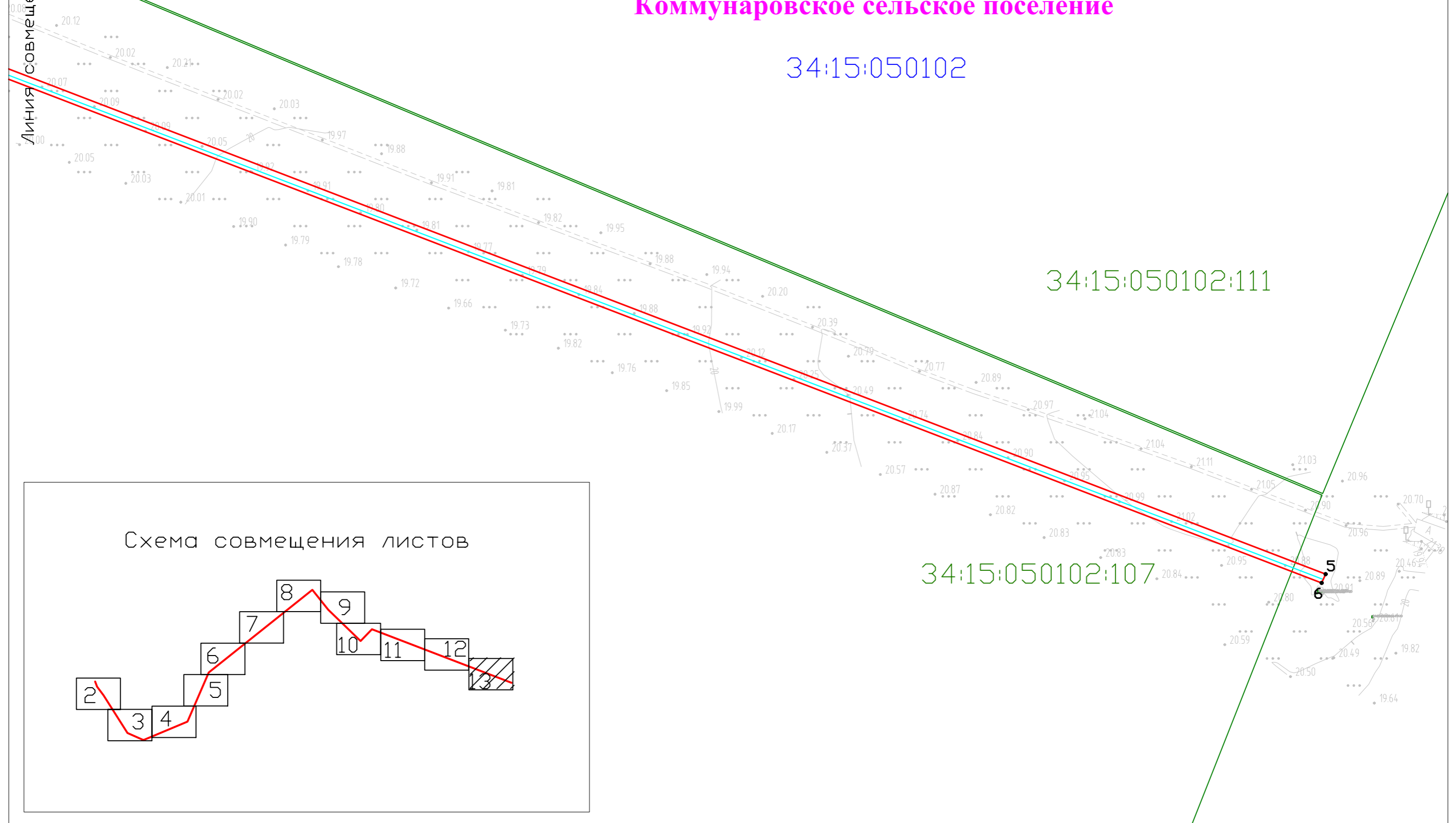
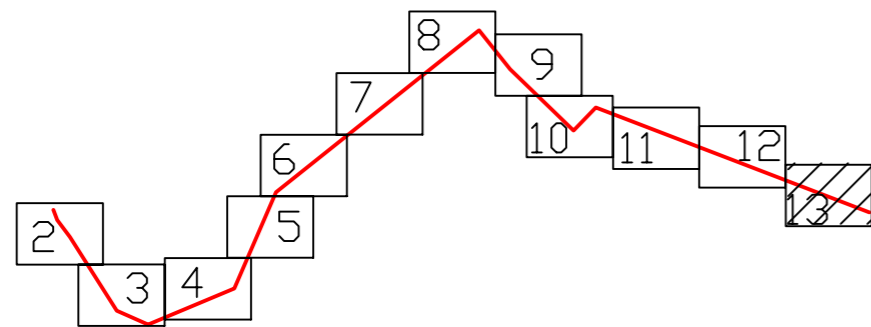


Схема совмещения листов



Условные обозначения на Листе 1

Масштаб 1: 2000

Инва. №подл.	Подпись и дата	Взам. инв.№

## ОПИСАНИЕ МЕСТОПОЛОЖЕНИЯ ГРАНИЦ

### Публичный сервитут для размещения объекта «Газопровод межпоселковый к х. Надеждин Ленинского района Волгоградской области»

(наименование объекта, местоположение границ которого описано (далее - объект))

#### Раздел 1

#### Сведения об объекте

№ п/п	Характеристики объекта	Описание характеристик
1	2	3
1.	Местоположение объекта	Волгоградская область, Ленинский муниципальный район, Коммунарское сельское поселение, хутор Надеждин; Волгоградская область, Ленинский муниципальный район, Коммунарское сельское поселение
2.	Площадь объекта +/- величина погрешности определения площади (Р +/- Дельта Р)	46330 +/- 75 м <sup>2</sup>
3.	Иные характеристики объекта	Публичный сервитут в отношении земель и (или) земельного участка (земельных участков) в целях: строительства и эксплуатации линейного объекта местного значения: «Газопровод межпоселковый к х. Надеждин Ленинского района Волгоградской области», сроком на 49 лет в пользу ООО "Газпром газификация" (ИНН 7813655197, ОГРН 1217800107744, юридический адрес и фактический адрес: 194044, Санкт-Петербург, вн. тер. г. Муниципальный округ Сампсониевское, пр-кт Большой Сампсониевский, д. 60, литера А, тел. +7 (812)613-33-00, адрес элект.почты: info@eoggazprom.ru

## Раздел 2

### Сведения о местоположении границ объекта

1. Система координат МСК-34, зона 2

2. Сведения о характерных точках границ объекта

Обозначение характерных точек границ	Координаты, м		Метод определения координат характерной точки	Средняя квадратическая погрешность положения характерной точки (Mt), м	Описание обозначения точки на местности (при наличии)
	X	Y			
1	2	3	4	5	6
1	497911.97	2242082.39	Аналитический метод	0.1	Закрепление отсутствует
2	497577.16	2242349.47	Аналитический метод	0.1	Закрепление отсутствует
3	497057.37	2242888.78	Аналитический метод	0.1	Закрепление отсутствует
4	497253.71	2243078.04	Аналитический метод	0.1	Закрепление отсутствует
5	496358.85	2245411.88	Аналитический метод	0.1	Закрепление отсутствует
6	496354.29	2245409.82	Аналитический метод	0.1	Закрепление отсутствует
7	497247.86	2243079.34	Аналитический метод	0.1	Закрепление отсутствует
8	497050.30	2242888.91	Аналитический метод	0.1	Закрепление отсутствует
9	497573.79	2242345.76	Аналитический метод	0.1	Закрепление отсутствует
10	497904.94	2242081.60	Аналитический метод	0.1	Закрепление отсутствует
11	496525.99	2240352.95	Аналитический метод	0.1	Закрепление отсутствует
12	495704.74	2239997.17	Аналитический метод	0.1	Закрепление отсутствует
13	495396.75	2239261.18	Аналитический метод	0.1	Закрепление отсутствует
14	495515.63	2238992.50	Аналитический метод	0.1	Закрепление отсутствует
15	496145.46	2238592.45	Аналитический метод	0.1	Закрепление отсутствует
16	496288.63	2238484.55	Аналитический метод	0.1	Закрепление отсутствует
17	496365.47	2238454.98	Аналитический метод	0.1	Закрепление отсутствует
18	496365.27	2238454.12	Аналитический метод	0.1	Закрепление отсутствует
19	496365.14	2238453.26	Аналитический метод	0.1	Закрепление отсутствует
20	496365.09	2238452.38	Аналитический метод	0.1	Закрепление отсутствует
21	496365.11	2238451.51	Аналитический метод	0.1	Закрепление отсутствует
22	496365.21	2238450.64	Аналитический метод	0.1	Закрепление отсутствует

2. Сведения о характерных точках границ объекта					
Обозначение характерных точек границ	Координаты, м		Метод определения координат характерной точки	Средняя квадратическая погрешность положения характерной точки (Mt), м	Описание обозначения точки на местности (при наличии)
	X	Y			
1	2	3	4	5	6
23	496365.39	2238449.78	Аналитический метод	0.1	Закрепление отсутствует
24	496365.64	2238448.94	Аналитический метод	0.1	Закрепление отсутствует
25	496365.96	2238448.12	Аналитический метод	0.1	Закрепление отсутствует
26	496366.35	2238447.34	Аналитический метод	0.1	Закрепление отсутствует
27	496366.81	2238446.59	Аналитический метод	0.1	Закрепление отсутствует
28	496367.33	2238445.89	Аналитический метод	0.1	Закрепление отсутствует
29	496367.91	2238445.23	Аналитический метод	0.1	Закрепление отсутствует
30	496368.55	2238444.63	Аналитический метод	0.1	Закрепление отсутствует
31	496369.23	2238444.09	Аналитический метод	0.1	Закрепление отсутствует
32	496369.96	2238443.60	Аналитический метод	0.1	Закрепление отсутствует
33	496370.73	2238443.19	Аналитический метод	0.1	Закрепление отсутствует
34	496371.54	2238442.84	Аналитический метод	0.1	Закрепление отсутствует
35	496378.00	2238440.25	Аналитический метод	0.1	Закрепление отсутствует
36	496378.84	2238439.96	Аналитический метод	0.1	Закрепление отсутствует
37	496379.70	2238439.75	Аналитический метод	0.1	Закрепление отсутствует
38	496380.58	2238439.62	Аналитический метод	0.1	Закрепление отсутствует
39	496381.46	2238439.57	Аналитический метод	0.1	Закрепление отсутствует
40	496382.35	2238439.59	Аналитический метод	0.1	Закрепление отсутствует
41	496383.23	2238439.69	Аналитический метод	0.1	Закрепление отсутствует
42	496384.10	2238439.87	Аналитический метод	0.1	Закрепление отсутствует
43	496384.95	2238440.13	Аналитический метод	0.1	Закрепление отсутствует
44	496385.77	2238440.46	Аналитический метод	0.1	Закрепление отсутствует
45	496386.56	2238440.86	Аналитический метод	0.1	Закрепление отсутствует
46	496387.31	2238441.33	Аналитический метод	0.1	Закрепление отсутствует
47	496388.02	2238441.86	Аналитический метод	0.1	Закрепление отсутствует



2. Сведения о характерных точках границ объекта					
Обозначение характерных точек границ	Координаты, м		Метод определения координат характерной точки	Средняя квадратическая погрешность положения характерной точки (Mt), м	Описание обозначения точки на местности (при наличии)
	X	Y			
1	2	3	4	5	6
48	496388.68	2238442.46	Аналитический метод	0.1	Закрепление отсутствует
49	496389.28	2238443.11	Аналитический метод	0.1	Закрепление отсутствует
50	496389.82	2238443.81	Аналитический метод	0.1	Закрепление отсутствует
51	496390.30	2238444.56	Аналитический метод	0.1	Закрепление отсутствует
52	496390.71	2238445.34	Аналитический метод	0.1	Закрепление отсутствует
53	496391.05	2238446.16	Аналитический метод	0.1	Закрепление отсутствует
54	496392.22	2238449.37	Аналитический метод	0.1	Закрепление отсутствует
55	496392.48	2238450.19	Аналитический метод	0.1	Закрепление отсутствует
56	496392.66	2238451.03	Аналитический метод	0.1	Закрепление отсутствует
57	496392.78	2238451.88	Аналитический метод	0.1	Закрепление отсутствует
58	496392.82	2238452.74	Аналитический метод	0.1	Закрепление отсутствует
59	496392.79	2238453.60	Аналитический метод	0.1	Закрепление отсутствует
60	496392.86	2238453.79	Аналитический метод	0.1	Закрепление отсутствует
61	496393.13	2238454.31	Аналитический метод	0.1	Закрепление отсутствует
62	496393.44	2238454.80	Аналитический метод	0.1	Закрепление отсутствует
63	496393.79	2238455.26	Аналитический метод	0.1	Закрепление отсутствует
64	496394.18	2238455.69	Аналитический метод	0.1	Закрепление отсутствует
65	496394.61	2238456.08	Аналитический метод	0.1	Закрепление отсутствует
66	496395.07	2238456.44	Аналитический метод	0.1	Закрепление отсутствует
67	496395.56	2238456.76	Аналитический метод	0.1	Закрепление отсутствует
68	496396.07	2238457.03	Аналитический метод	0.1	Закрепление отсутствует
69	496396.60	2238457.26	Аналитический метод	0.1	Закрепление отсутствует
70	496397.15	2238457.44	Аналитический метод	0.1	Закрепление отсутствует
71	496397.72	2238457.57	Аналитический метод	0.1	Закрепление отсутствует
72	496398.29	2238457.66	Аналитический метод	0.1	Закрепление отсутствует

2. Сведения о характерных точках границ объекта					
Обозначение характерных точек границ	Координаты, м		Метод определения координат характерной точки	Средняя квадратическая погрешность положения характерной точки (Mt), м	Описание обозначения точки на местности (при наличии)
	X	Y			
1	2	3	4	5	6
73	496398.87	2238457.69	Аналитический метод	0.1	Закрепление отсутствует
74	496399.45	2238457.68	Аналитический метод	0.1	Закрепление отсутствует
75	496392.84	2238459.93	Аналитический метод	0.1	Закрепление отсутствует
76	496386.41	2238462.16	Аналитический метод	0.1	Закрепление отсутствует
77	496379.95	2238464.73	Аналитический метод	0.1	Закрепление отсутствует
78	496379.05	2238465.02	Аналитический метод	0.1	Закрепление отсутствует
79	496378.13	2238465.24	Аналитический метод	0.1	Закрепление отсутствует
80	496377.19	2238465.36	Аналитический метод	0.1	Закрепление отсутствует
81	496376.58	2238465.57	Аналитический метод	0.1	Закрепление отсутствует
82	496373.51	2238466.41	Аналитический метод	0.1	Закрепление отсутствует
83	496373.50	2238466.42	Аналитический метод	0.1	Закрепление отсутствует
84	496373.92	2238466.19	Аналитический метод	0.1	Закрепление отсутствует
85	496374.32	2238465.93	Аналитический метод	0.1	Закрепление отсутствует
86	496374.70	2238465.64	Аналитический метод	0.1	Закрепление отсутствует
87	496375.06	2238465.32	Аналитический метод	0.1	Закрепление отсутствует
88	496374.16	2238465.16	Аналитический метод	0.1	Закрепление отсутствует
89	496373.27	2238464.93	Аналитический метод	0.1	Закрепление отсутствует
90	496372.42	2238464.61	Аналитический метод	0.1	Закрепление отсутствует
91	496371.59	2238464.22	Аналитический метод	0.1	Закрепление отсутствует
92	496370.81	2238463.76	Аналитический метод	0.1	Закрепление отсутствует
93	496370.07	2238463.22	Аналитический метод	0.1	Закрепление отсутствует
94	496369.38	2238462.62	Аналитический метод	0.1	Закрепление отсутствует
95	496368.74	2238461.96	Аналитический метод	0.1	Закрепление отсутствует
96	496368.17	2238461.25	Аналитический метод	0.1	Закрепление отсутствует
97	496367.67	2238460.49	Аналитический метод	0.1	Закрепление отсутствует

## 2. Сведения о характерных точках границ объекта

Обозначение характерных точек границ	Координаты, м		Метод определения координат характерной точки	Средняя квадратическая погрешность положения характерной точки (Mt), м	Описание обозначения точки на местности (при наличии)
	X	Y			
1	2	3	4	5	6
98	496367.24	2238459.68	Аналитический метод	0.1	Закрепление отсутствует
99	496291.08	2238488.97	Аналитический метод	0.1	Закрепление отсутствует
100	496148.31	2238596.57	Аналитический метод	0.1	Закрепление отсутствует
101	495519.59	2238995.91	Аналитический метод	0.1	Закрепление отсутствует
102	495402.20	2239261.24	Аналитический метод	0.1	Закрепление отсутствует
103	495708.57	2239993.38	Аналитический метод	0.1	Закрепление отсутствует
104	496529.12	2240348.86	Аналитический метод	0.1	Закрепление отсутствует
1	497911.97	2242082.39	Аналитический метод	0.1	Закрепление отсутствует

## 3. Сведения о характерных точках части (частей) границы объекта

Обозначение характерных точек части границы	Координаты, м		Метод определения координат характерной точки	Средняя квадратическая погрешность положения характерной точки (Mt), м	Описание обозначения точки на местности (при наличии)
	X	Y			
1	2	3	4	5	6
-	-	-	-	-	-

### Раздел 3

#### Сведения о местоположении измененных (уточненных) границ объекта

1. Система координат -

2. Сведения о характерных точках границ объекта

Обозначение характерных точек границ	Существующие координаты, м		Измененные (уточненные) координаты, м		Метод определения координат характерной точки	Средняя квадратическая погрешность положения характерной точки (Mt), м	Описание обозначения точки на местности (при наличии)
	X	Y	X	Y			
1	2	3	4	5	6	7	8
-	-	-	-	-	-	-	

3. Сведения о характерных точках части (частей) границы объекта

Обозначение характерных точек части границы	Существующие координаты, м		Измененные (уточненные) координаты, м		Метод определения координат характерной точки	Средняя квадратическая погрешность положения характерной точки (Mt), м	Описание обозначения точки на местности (при наличии)
	X	Y	X	Y			
1	2	3	4	5	6	7	8
-	-	-	-	-	-	-	