

## СХЕМА ГРАНИЦ ПУБЛИЧНОГО СЕРВИТУТА

Текстовое и графическое описание

Наименование объекта: Газораспределительная сеть низкого давления с. Маляевка Ленинского района  
Волгоградской

Местоположение кадастровый номер квартала 34:15:070303 кадастровый номер земельных участков  
34:15:070303:238,34:15:070303:410, 34:15:070303:408

Площадь испрашиваемых земель/части земельного участка: 1783(кв. м)

Имя точки	X, м	Y, м
ЗУЗ		
1	480044,39	2243641,02
2	480042,52	2243667,57
3	480032,89	2243665,88
4	480026,35	2243712,24
5	480024,57	2243712,12
6	480018,88	2243759,9
7	480018,42	2243759,86
8	480018,27	2243828,17
9	480014,92	2243828,76
10	480013,28	2243882,75
11	480015,88	2243953,45
12	480011,85	2243953,89
13	479994,7	2244017,21
14	479995,68	2244017,43
15	479981,76	2244054,87
16	479978,01	2244053,49
17	479990,33	2244020,34
18	479989,47	2244020,15
19	480008,7	2243950,2
20	480011,7	2243949,88
21	480009,13	2243882,37
22	480011,03	2243825,38
23	480014,27	2243824,81
24	480014,39	2243755,48
25	480015,5	2243755,58
26	480021	2243707,86
27	480022,94	2243708
28	480029,21	2243661,33
29	480038,91	2243662,72
30	480040,39	2243640,89
1	480044,39	2243641,02

# СХЕМА ГРАНИЦ ПУБЛИЧНОГО СЕРВИТУТА

Текстовое и графическое описание

Наименование объекта: Газораспределительная сеть низкого давления с. Маляевка  
Ленинского района Волгоградской



1:1000

## Условные обозначения:

— - граница испрашиваемой территории

● - поворотная точка границ испрашиваемой территории

34:15:070303 - номер кадастрового квартала.

— - Граница земельных участков, внесенных в ЕГРН

— - ось газопровода

# СХЕМА ГРАНИЦ ПУБЛИЧНОГО СЕРВИТУТА





Текстовое и графическое описание

Наименование объекта: Газораспределительная сеть низкого давления с. Маляевка  
Ленинского района Волгоградской



1:1000

## Условные обозначения:

-  - граница испрашиваемой территории
-  - поворотная точка границ испрашиваемой территории
- 34:15:070303 - номер кадастрового квартала
-  - Граница земельных участков, внесенных в ЕГРН
-  - ось газопровода

# СХЕМА ГРАНИЦ ПУБЛИЧНОГО СЕРВИТУТА

Текстовое и графическое описание

Наименование объекта: Газораспределительная сеть низкого давления с. Маляевка  
Ленинского района Волгоградской



1:1000

## Условные обозначения:

— - граница испрашиваемой территории



1 - поворотная точка границ испрашиваемой территории

34:15:070303 - номер кадастрового квартала



- Граница земельных участков, внесенных в ЕГРН



- ось газопровода