

**Раздел 4**  
**План границ объекта**







**Масштаб 1:4 000**

## Раздел 4

### План границ объекта

#### Используемые условные знаки и обозначения:

-  - Граница земельного участка по сведениям ЕГРН
-  - Характерная точка границ территориальной зоны
-  - Границы территориальной зоны
-  - Зона объектов инженерной и транспортной инфраструктуры

Подпись \_\_\_\_\_ Дата « 12 » \_\_\_\_\_ декабря 20 23 г.

Место для оттиска печати (при наличии) лица, составившего описание местоположения границ объекта