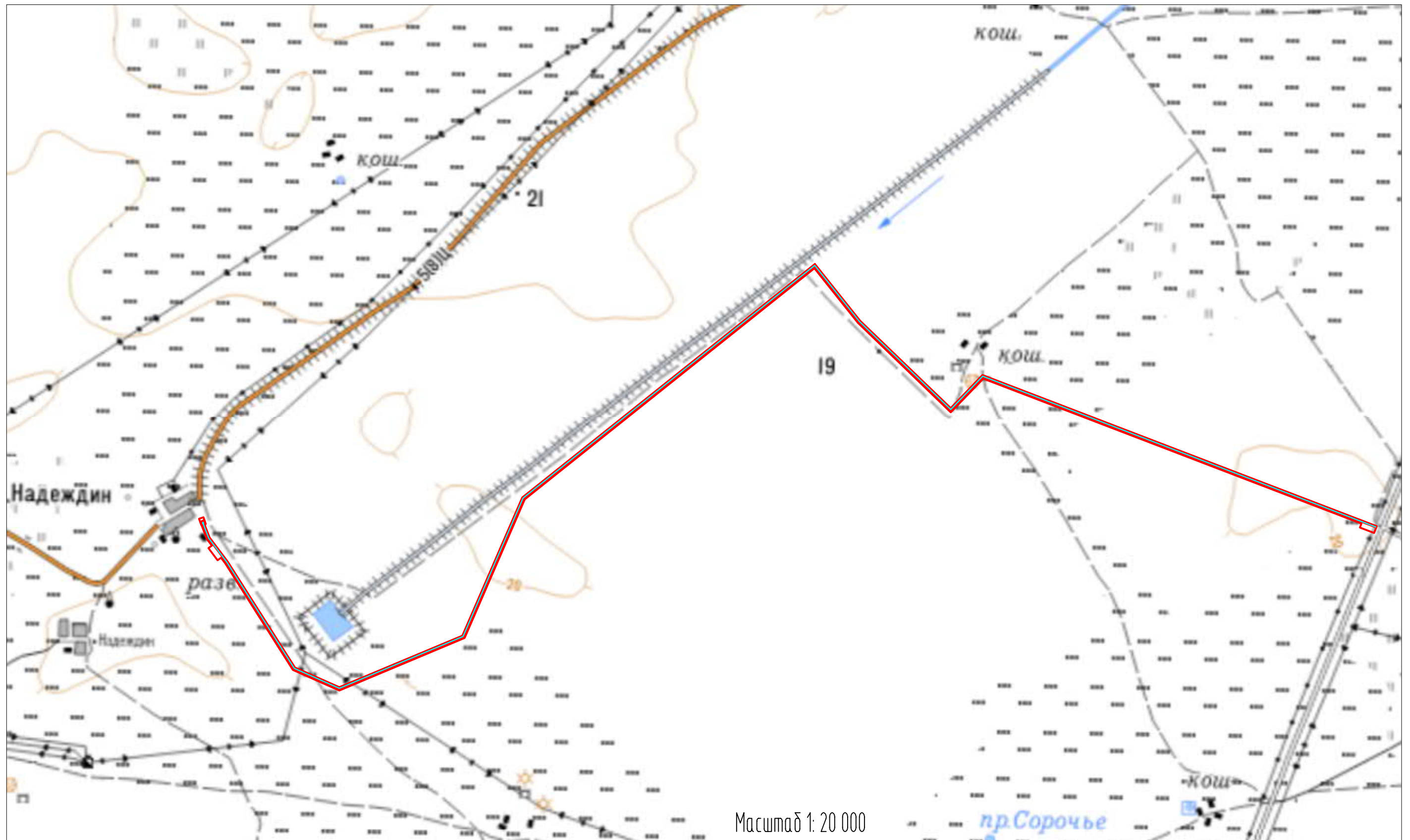









# Схема расположения границ публичного сервитута



Масштаб 1: 20 000

## Условные обозначения:

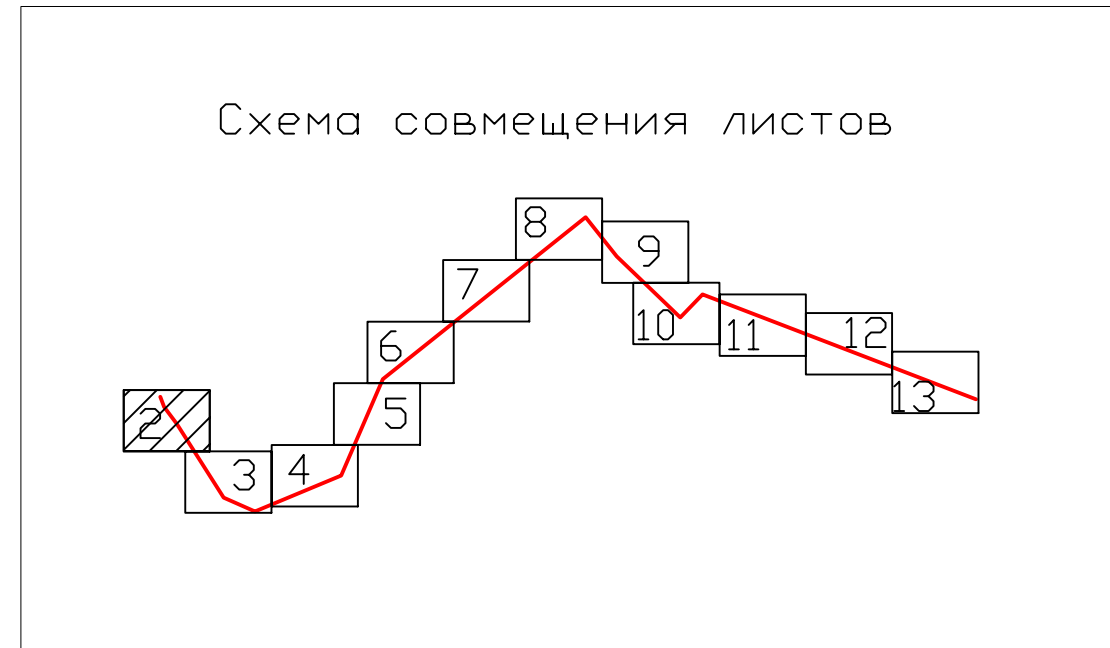
- |   |   |   |                                  |
|---|---|---|----------------------------------|
|  | - проектные границы публично сервитута;   |  | - граница кадастрового квартала; |
|  | - характерная точка проектных границ публично сервитута;  |  | - номер кадастрового квартала;   |
| 1   | - номер характерной точки проектных границ публично сервитута;  |  | - граница населенного пункта;    |
|  | - ось проектируемого газопровода;   |   |                                  |
|  | - существующая часть границы, имеющиеся в ЕПРН сведения о которой достаточны для определения ее местоположения; |   |                                  |
| 34:15:050102:112  | - кадастровый номер земельного участка;   |   |                                  |



ВЛ 0.4кВ 2пр Ленинский РЭС  
 Левобережные электрические сети  
 ПАО «Россети Юг» – «Волгоградэнерго»  
 404600, г. Ленинск, ул. Промышленная, 4  
 Тел. (8447) 84-15-34, 84-35-77, 84-14-91

34:15:050103

**Ленинский район**  
**Коммунарское сельское поселение**  
**х. Надеждин**



**Ленинский район**  
**Коммунарское сельское поселение**

34:15:050102

Линия совмещения с листом 3

Условные обозначения на Листе 1

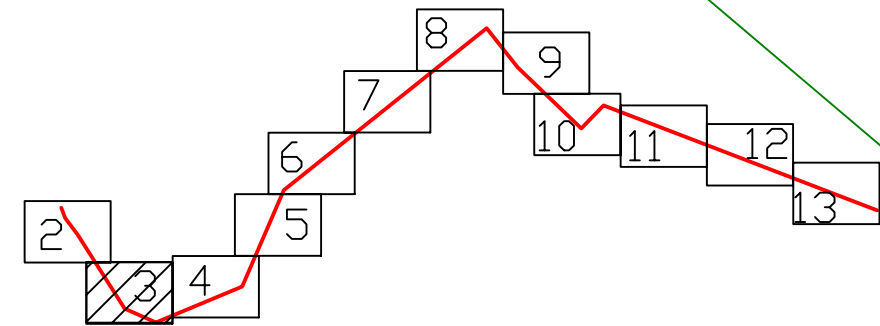
Масштаб 1: 2000

Интв. Нгодд.	Подпись и дата	Взам. инв. N

Линия совмещения с листом 2

# Ленинский район Коммунарское сельское поселение

Схема совмещения листов



ВЛ 10кВ Зпр Ленинский РЭС  
 Левобережные электрические сети  
 ПАО «Россети Юг» - «Волгоградэнерго»  
 404600, г. Ленинск, ул. Промышленная, 4  
 Тел. (8447) 84-15-34, 84-35-77, 84-14-91

34:15:050102

Линия совмещения с листом 4

Инов. Игодд.
Подпись и дата
Взам. инв. N

Условные обозначения на Листе 1

Масштаб 1: 2000

ВЛ 10кВ Зпр  
 Левобережные  
 ПАО «Россети Юг»

Ленинский район  
Коммунарское сельское поселение

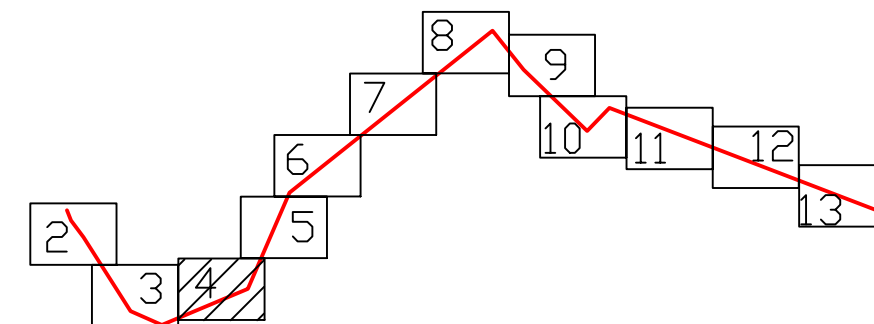
34:15:050102

34:15:00000:307

Линия совмещения с листом 5

Линия совмещения с листом 3

Схема совмещения листов



Условные обозначения на Листе 1

Масштаб 1: 2000

Интв. Иподд.	Подпись и дата	Взам. инв.Н
--------------	----------------	-------------

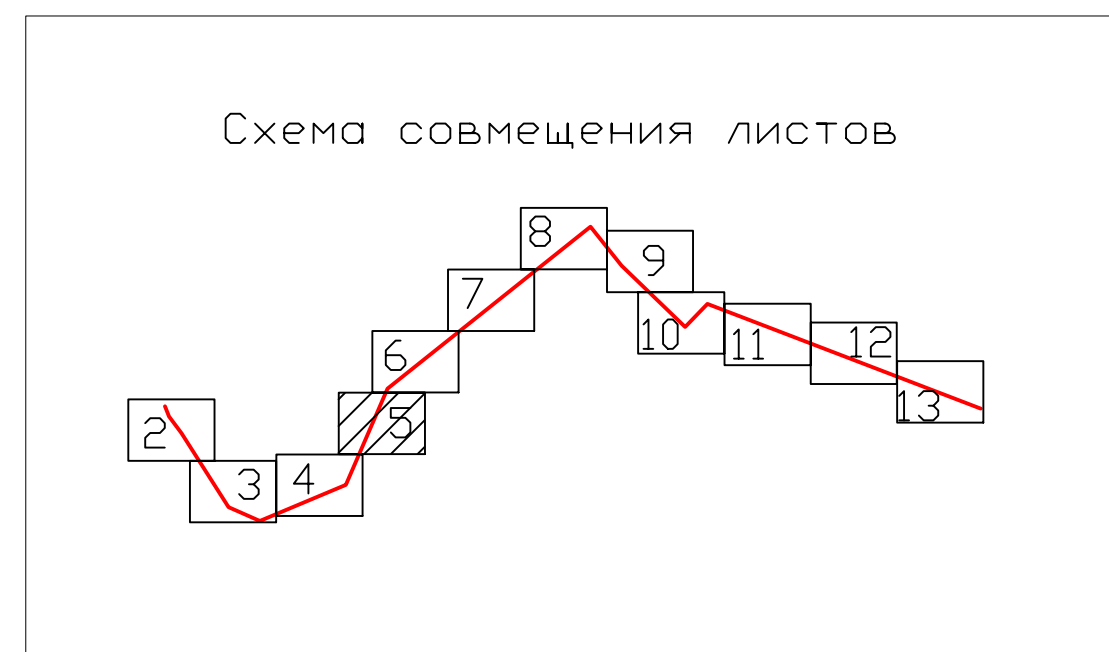
34:15:00000:307

**Ленинский район**  
**Коммунарское сельское поселение**

34:15:050102

Линия совмещения с листом 6

Линия совмещения с листом 4



Условные обозначения на Листе 1

Масштаб 1: 2000

Интв. Иподд.	Подпись и дата	Взам. инв.И



Линия совмещения с листом 7

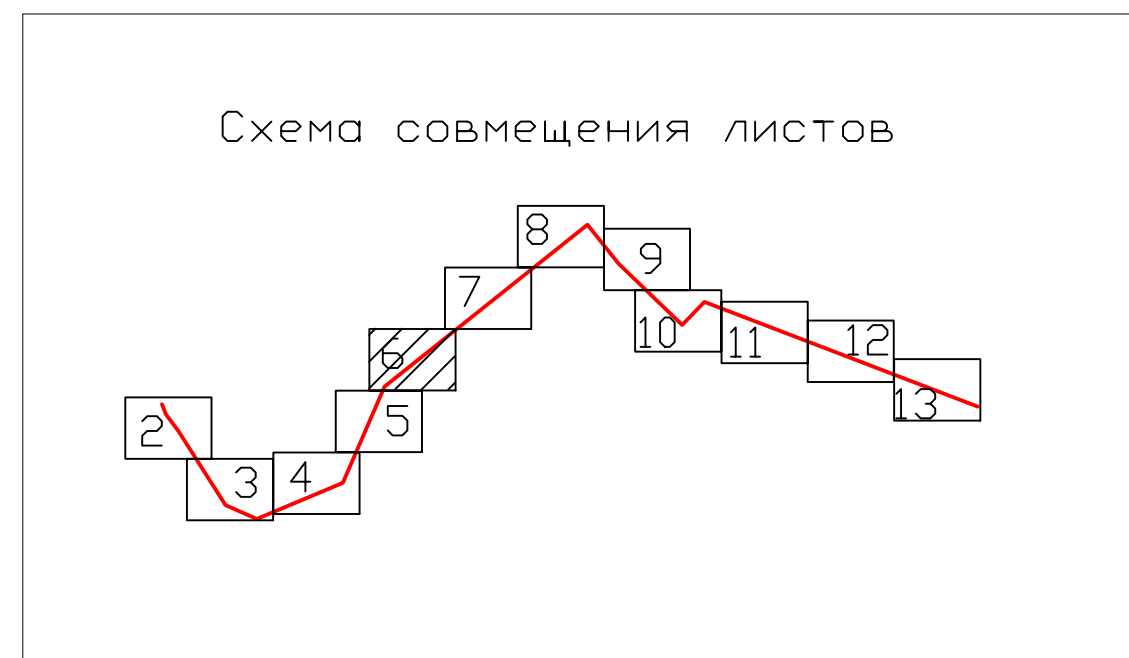
34:15:050102:89

**Ленинский район**  
**Коммунарское сельское поселение**

34:15:050102

34:15:000000:307

Линия совмещения с листом 5

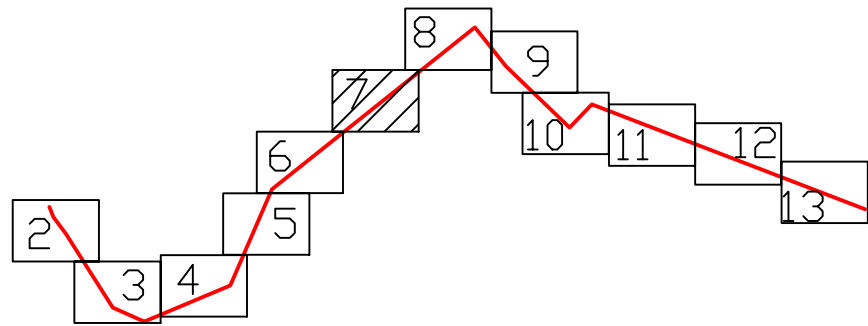


Условные обозначения на Листе 1

Масштаб 1: 2000

Интв. №подл.
Подпись и дата
Взам. инв.№

Схема совмещения листов



Линия совмещения с листом 8

34:15:050102:112

34:15:050102:107

**Ленинский район**  
**Коммунарское сельское поселение**

34:15:050102:89

34:15:050102

Линия совмещения с листом 6

Условные обозначения на Листе 1

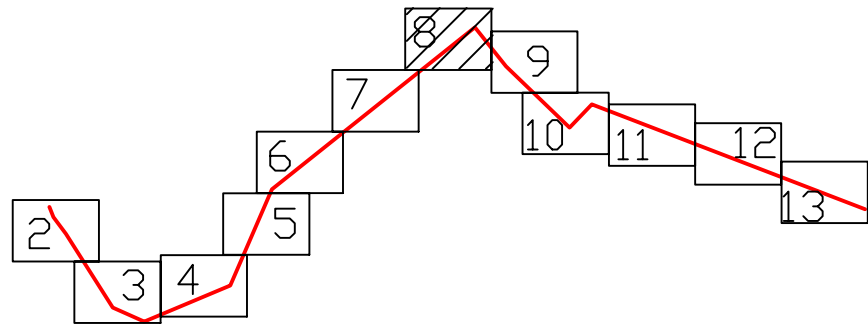
Масштаб 1: 2000

Взам. инв. N

Подпись и дата

Инв. N подл.

Схема совмещения листов



Ленинский район  
Коммунарское сельское поселение

34:15:050102

34:15:050102:72

34:15:050102:101

34:15:050102:112

Линия совмещения с листом 9

Линия совмещения с листом 7

Условные обозначения на Листе 1

Масштаб 1: 2000

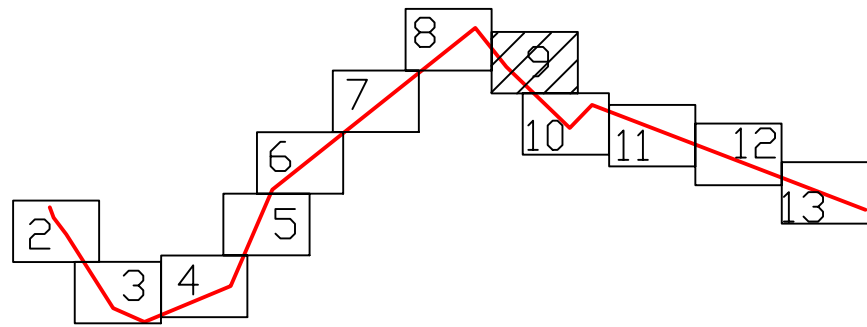
Инов. Поддл.	Подпись и дата	Взам. инв. N
--------------	----------------	--------------



Инва. Иподд.	Подпись и дата	Взам. инв. N

Линия совмещения с листом 8

Схема совмещения листов



**Ленинский район**  
**Коммунарское сельское поселение**

34:15:050102:101

34:15:050102

34:15:050102:96(2)

34:15:050102:96(1)

Линия совмещения с листом 10

Условные обозначения на Листе 1

Масштаб 1: 2000

Ленинский район  
Коммунарское сельское поселение

Линия совмещения с листом 9

34:15:050102:99<1>

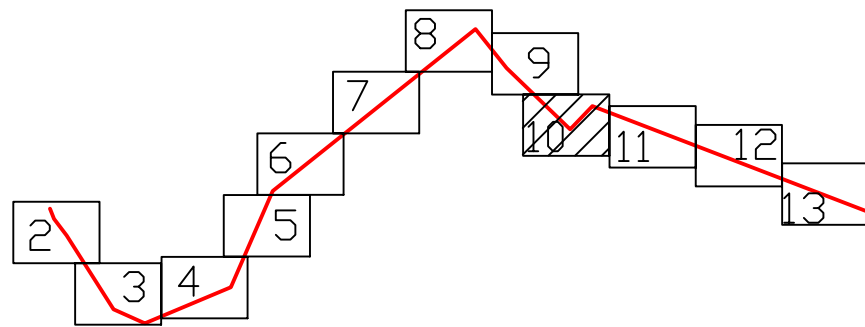
34:15:050102:96<1>

34:15:050102

34:15:050102:99<2>

Линия совмещения с листом 11

Схема совмещения листов



Условные обозначения на Листе 1

Масштаб 1: 2000

Инов. Подд.	Подпись и дата	Взам. инв. N

Ленинский район  
Коммунарское сельское поселение

34:15:050102

34:15:050102:99<1>

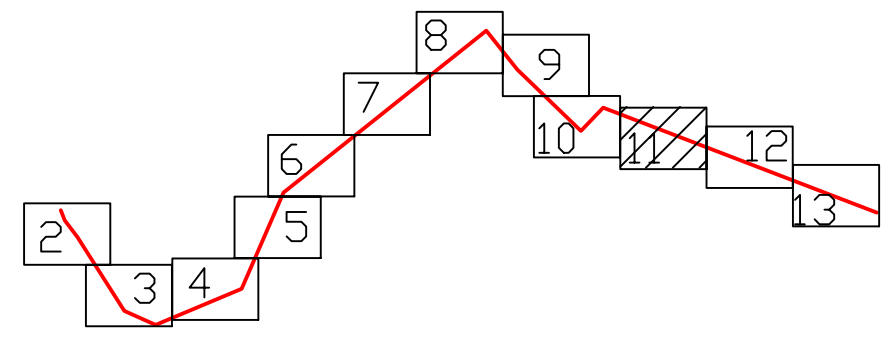
34:15:050102:101<1>

34:15:050102:107

Линия совмещения с листом 10

Линия совмещения с листом 12

Схема совмещения листов



Условные обозначения на Листе 1

Масштаб 1: 2000

Инов. Иподд.	Подпись и дата	Взам. инв. N

Ленинский район  
Коммунарское сельское поселение

34:15:050102

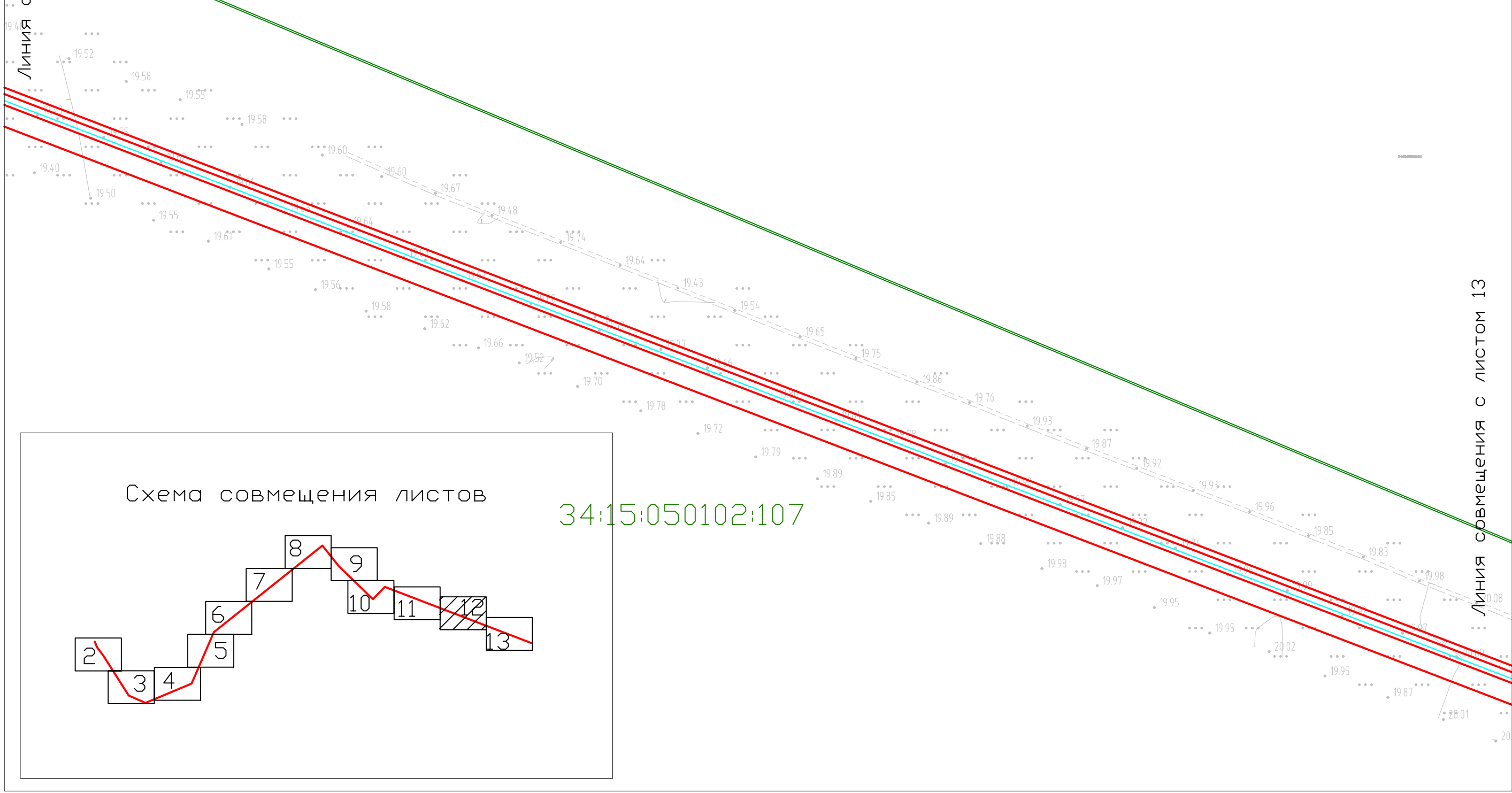
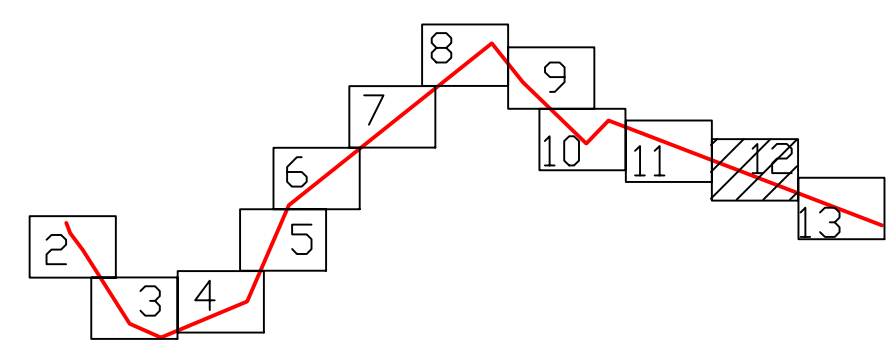


Схема совмещения листов



34:15:050102:107

Условные обозначения на Листе 1

Масштаб 1: 2000

Инв. №подл.	Подпись и дата	Взам. инв.№

Линия совмещения с листом 13

Ленинский район  
Коммунарковское сельское поселение

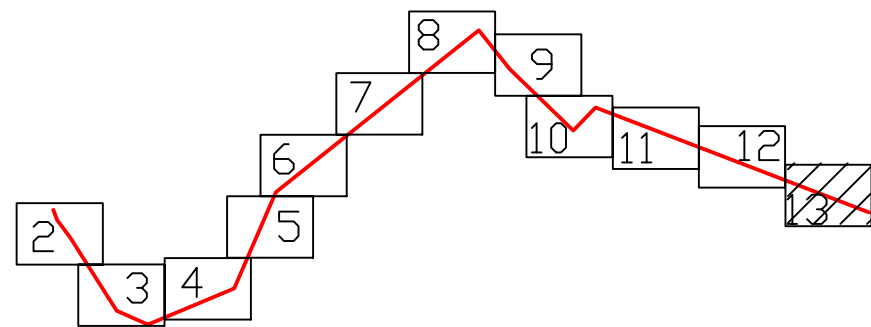
34:15:050102

34:15:050102:111

34:15:050102:107

Линия совмещения с листом 12

Схема совмещения листов



Условные обозначения на Листе 1

Масштаб 1: 2000

Инва. №подл.	Подпись и дата	Взам. инв.№



## ОПИСАНИЕ МЕСТОПОЛОЖЕНИЯ ГРАНИЦ

### Публичный сервитут для размещения объекта «Газопровод межпоселковый к х. Надеждин Ленинского района Волгоградской области»

(наименование объекта, местоположение границ которого описано (далее - объект))

#### Раздел 1

#### Сведения об объекте

№ п/п	Характеристики объекта	Описание характеристик
1	2	3
1.	Местоположение объекта	Волгоградская область, Ленинский муниципальный район, Коммунарское сельское поселение, хутор Надеждин; Волгоградская область, Ленинский муниципальный район, Коммунарское сельское поселение
2.	Площадь объекта +/- величина погрешности определения площади (Р +/- Дельта Р)	124282 +/- 123 м <sup>2</sup>
3.	Иные характеристики объекта	Публичный сервитут в отношении земель и (или) земельного участка (земельных участков) в целях: складирование строительных и иных материалов, возведение некапитальных строений, сооружений (включая ограждения, бытовки, навесы) и (или) размещение строительной техники), которые необходимы для обеспечения строительства линейного объекта системы газоснабжения местного значения: «Газопровод межпоселковый к х. Надеждин Ленинского района Волгоградской области», сроком на 3 года в пользу ООО "Газпром газификация" (ИНН 7813655197, ОГРН 1217800107744, юридический адрес и фактический адрес: 194044, Санкт-Петербург, вн. тер. г. Муниципальный округ Сампсониевское, пр-кт Большой Сампсониевский, д. 60, литера А, тел. +7 (812)613-33-00, адрес элект.почты: info@eoggazprom.ru

## Раздел 2

### Сведения о местоположении границ объекта

1. Система координат МСК-34, зона 2

2. Сведения о характерных точках границ объекта

Обозначение характерных точек границ	Координаты, м		Метод определения координат характерной точки	Средняя квадратическая погрешность положения характерной точки (Mt), м	Описание обозначения точки на местности (при наличии)
	X	Y			
1	2	3	4	5	6
1	497916.19	2242082.86	Аналитический метод	0.1	Закрепление отсутствует
2	497579.19	2242351.69	Аналитический метод	0.1	Закрепление отсутствует
3	497061.61	2242888.70	Аналитический метод	0.1	Закрепление отсутствует
4	497257.22	2243077.26	Аналитический метод	0.1	Закрепление отсутствует
5	496360.28	2245416.50	Аналитический метод	0.1	Закрепление отсутствует
6	496320.30	2245400.67	Аналитический метод	0.1	Закрепление отсутствует
7	496352.54	2245316.63	Аналитический метод	0.1	Закрепление отсутствует
8	496375.69	2245326.03	Аналитический метод	0.1	Закрепление отсутствует
9	497236.15	2243081.94	Аналитический метод	0.1	Закрепление отсутствует
10	497036.16	2242889.17	Аналитический метод	0.1	Закрепление отсутствует
11	497567.04	2242338.35	Аналитический метод	0.1	Закрепление отсутствует
12	497890.89	2242080.02	Аналитический метод	0.1	Закрепление отсутствует
13	496519.73	2240361.14	Аналитический метод	0.1	Закрепление отсутствует
14	495697.07	2240004.74	Аналитический метод	0.1	Закрепление отсутствует
15	495385.87	2239261.07	Аналитический метод	0.1	Закрепление отсутствует
16	495507.71	2238985.68	Аналитический метод	0.1	Закрепление отсутствует
17	496139.76	2238584.23	Аналитический метод	0.1	Закрепление отсутствует
18	496173.28	2238558.96	Аналитический метод	0.1	Закрепление отсутствует
19	496158.57	2238538.74	Аналитический метод	0.1	Закрепление отсутствует
20	496230.58	2238484.56	Аналитический метод	0.1	Закрепление отсутствует
21	496245.25	2238504.73	Аналитический метод	0.1	Закрепление отсутствует
22	496283.73	2238475.72	Аналитический метод	0.1	Закрепление отсутствует

2. Сведения о характерных точках границ объекта					
Обозначение характерных точек границ	Координаты, м		Метод определения координат характерной точки	Средняя квадратическая погрешность положения характерной точки (Mt), м	Описание обозначения точки на местности (при наличии)
	X	Y			
1	2	3	4	5	6
23	496359.14	2238446.73	Аналитический метод	0.1	Закрепление отсутствует
24	496371.61	2238440.42	Аналитический метод	0.1	Закрепление отсутствует
25	496404.28	2238428.75	Аналитический метод	0.1	Закрепление отсутствует
26	496413.45	2238455.23	Аналитический метод	0.1	Закрепление отсутствует
27	496374.11	2238468.95	Аналитический метод	0.1	Закрепление отсутствует
28	496366.76	2238463.08	Аналитический метод	0.1	Закрепление отсутствует
29	496292.55	2238491.62	Аналитический метод	0.1	Закрепление отсутствует
30	496150.02	2238599.04	Аналитический метод	0.1	Закрепление отсутствует
31	495521.97	2238997.95	Аналитический метод	0.1	Закрепление отсутствует
32	495405.46	2239261.27	Аналитический метод	0.1	Закрепление отсутствует
33	495710.87	2239991.10	Аналитический метод	0.1	Закрепление отсутствует
34	496531.00	2240346.40	Аналитический метод	0.1	Закрепление отсутствует
1	497916.19	2242082.86	Аналитический метод	0.1	Закрепление отсутствует
35	496381.46	2238439.57	Аналитический метод	0.1	Закрепление отсутствует
36	496382.35	2238439.59	Аналитический метод	0.1	Закрепление отсутствует
37	496383.23	2238439.69	Аналитический метод	0.1	Закрепление отсутствует
38	496384.10	2238439.87	Аналитический метод	0.1	Закрепление отсутствует
39	496384.95	2238440.13	Аналитический метод	0.1	Закрепление отсутствует
40	496385.77	2238440.46	Аналитический метод	0.1	Закрепление отсутствует
41	496386.56	2238440.86	Аналитический метод	0.1	Закрепление отсутствует
42	496387.31	2238441.33	Аналитический метод	0.1	Закрепление отсутствует
43	496388.02	2238441.86	Аналитический метод	0.1	Закрепление отсутствует
44	496388.68	2238442.46	Аналитический метод	0.1	Закрепление отсутствует
45	496389.28	2238443.11	Аналитический метод	0.1	Закрепление отсутствует
46	496389.82	2238443.81	Аналитический метод	0.1	Закрепление отсутствует

2. Сведения о характерных точках границ объекта					
Обозначение характерных точек границ	Координаты, м		Метод определения координат характерной точки	Средняя квадратическая погрешность положения характерной точки (Mt), м	Описание обозначения точки на местности (при наличии)
	X	Y			
1	2	3	4	5	6
47	496390.30	2238444.56	Аналитический метод	0.1	Закрепление отсутствует
48	496390.71	2238445.34	Аналитический метод	0.1	Закрепление отсутствует
49	496391.05	2238446.16	Аналитический метод	0.1	Закрепление отсутствует
50	496392.22	2238449.37	Аналитический метод	0.1	Закрепление отсутствует
51	496392.48	2238450.19	Аналитический метод	0.1	Закрепление отсутствует
52	496392.66	2238451.03	Аналитический метод	0.1	Закрепление отсутствует
53	496392.78	2238451.88	Аналитический метод	0.1	Закрепление отсутствует
54	496392.82	2238452.74	Аналитический метод	0.1	Закрепление отсутствует
55	496392.79	2238453.60	Аналитический метод	0.1	Закрепление отсутствует
56	496392.86	2238453.79	Аналитический метод	0.1	Закрепление отсутствует
57	496393.13	2238454.31	Аналитический метод	0.1	Закрепление отсутствует
58	496393.44	2238454.80	Аналитический метод	0.1	Закрепление отсутствует
59	496393.79	2238455.26	Аналитический метод	0.1	Закрепление отсутствует
60	496394.18	2238455.69	Аналитический метод	0.1	Закрепление отсутствует
61	496394.61	2238456.08	Аналитический метод	0.1	Закрепление отсутствует
62	496395.07	2238456.44	Аналитический метод	0.1	Закрепление отсутствует
63	496395.56	2238456.76	Аналитический метод	0.1	Закрепление отсутствует
64	496396.07	2238457.03	Аналитический метод	0.1	Закрепление отсутствует
65	496396.60	2238457.26	Аналитический метод	0.1	Закрепление отсутствует
66	496397.15	2238457.44	Аналитический метод	0.1	Закрепление отсутствует
67	496397.72	2238457.57	Аналитический метод	0.1	Закрепление отсутствует
68	496398.29	2238457.66	Аналитический метод	0.1	Закрепление отсутствует
69	496398.87	2238457.69	Аналитический метод	0.1	Закрепление отсутствует
70	496399.45	2238457.68	Аналитический метод	0.1	Закрепление отсутствует
71	496392.84	2238459.93	Аналитический метод	0.1	Закрепление отсутствует

2. Сведения о характерных точках границ объекта					
Обозначение характерных точек границ	Координаты, м		Метод определения координат характерной точки	Средняя квадратическая погрешность положения характерной точки (Mt), м	Описание обозначения точки на местности (при наличии)
	X	Y			
1	2	3	4	5	6
72	496386.41	2238462.16	Аналитический метод	0.1	Закрепление отсутствует
73	496379.95	2238464.73	Аналитический метод	0.1	Закрепление отсутствует
74	496379.05	2238465.02	Аналитический метод	0.1	Закрепление отсутствует
75	496378.13	2238465.24	Аналитический метод	0.1	Закрепление отсутствует
76	496377.19	2238465.36	Аналитический метод	0.1	Закрепление отсутствует
77	496376.58	2238465.57	Аналитический метод	0.1	Закрепление отсутствует
78	496373.54	2238466.40	Аналитический метод	0.1	Закрепление отсутствует
79	496373.92	2238466.19	Аналитический метод	0.1	Закрепление отсутствует
80	496374.32	2238465.93	Аналитический метод	0.1	Закрепление отсутствует
81	496374.70	2238465.64	Аналитический метод	0.1	Закрепление отсутствует
82	496375.06	2238465.32	Аналитический метод	0.1	Закрепление отсутствует
83	496374.16	2238465.16	Аналитический метод	0.1	Закрепление отсутствует
84	496373.27	2238464.93	Аналитический метод	0.1	Закрепление отсутствует
85	496372.42	2238464.61	Аналитический метод	0.1	Закрепление отсутствует
86	496371.59	2238464.22	Аналитический метод	0.1	Закрепление отсутствует
87	496370.81	2238463.76	Аналитический метод	0.1	Закрепление отсутствует
88	496370.07	2238463.22	Аналитический метод	0.1	Закрепление отсутствует
89	496369.38	2238462.62	Аналитический метод	0.1	Закрепление отсутствует
90	496368.74	2238461.96	Аналитический метод	0.1	Закрепление отсутствует
91	496368.17	2238461.25	Аналитический метод	0.1	Закрепление отсутствует
92	496367.67	2238460.49	Аналитический метод	0.1	Закрепление отсутствует
93	496367.24	2238459.68	Аналитический метод	0.1	Закрепление отсутствует
94	496291.08	2238488.97	Аналитический метод	0.1	Закрепление отсутствует
95	496148.31	2238596.57	Аналитический метод	0.1	Закрепление отсутствует
96	495519.59	2238995.91	Аналитический метод	0.1	Закрепление отсутствует



2. Сведения о характерных точках границ объекта					
Обозначение характерных точек границ	Координаты, м		Метод определения координат характерной точки	Средняя квадратическая погрешность положения характерной точки (Mt), м	Описание обозначения точки на местности (при наличии)
	X	Y			
1	2	3	4	5	6
97	495402.20	2239261.24	Аналитический метод	0.1	Закрепление отсутствует
98	495708.57	2239993.38	Аналитический метод	0.1	Закрепление отсутствует
99	496529.12	2240348.86	Аналитический метод	0.1	Закрепление отсутствует
100	497911.97	2242082.39	Аналитический метод	0.1	Закрепление отсутствует
101	497577.16	2242349.47	Аналитический метод	0.1	Закрепление отсутствует
102	497057.37	2242888.78	Аналитический метод	0.1	Закрепление отсутствует
103	497253.71	2243078.04	Аналитический метод	0.1	Закрепление отсутствует
104	496358.85	2245411.88	Аналитический метод	0.1	Закрепление отсутствует
105	496354.29	2245409.82	Аналитический метод	0.1	Закрепление отсутствует
106	497247.86	2243079.34	Аналитический метод	0.1	Закрепление отсутствует
107	497050.30	2242888.91	Аналитический метод	0.1	Закрепление отсутствует
108	497573.79	2242345.76	Аналитический метод	0.1	Закрепление отсутствует
109	497904.94	2242081.60	Аналитический метод	0.1	Закрепление отсутствует
110	496525.99	2240352.95	Аналитический метод	0.1	Закрепление отсутствует
111	495704.74	2239997.17	Аналитический метод	0.1	Закрепление отсутствует
112	495396.75	2239261.18	Аналитический метод	0.1	Закрепление отсутствует
113	495515.63	2238992.50	Аналитический метод	0.1	Закрепление отсутствует
114	496145.46	2238592.45	Аналитический метод	0.1	Закрепление отсутствует
115	496288.63	2238484.55	Аналитический метод	0.1	Закрепление отсутствует
116	496365.47	2238454.98	Аналитический метод	0.1	Закрепление отсутствует
117	496365.27	2238454.12	Аналитический метод	0.1	Закрепление отсутствует
118	496365.14	2238453.26	Аналитический метод	0.1	Закрепление отсутствует
119	496365.09	2238452.38	Аналитический метод	0.1	Закрепление отсутствует
120	496365.11	2238451.51	Аналитический метод	0.1	Закрепление отсутствует
121	496365.21	2238450.64	Аналитический метод	0.1	Закрепление отсутствует

2. Сведения о характерных точках границ объекта					
Обозначение характерных точек границ	Координаты, м		Метод определения координат характерной точки	Средняя квадратическая погрешность положения характерной точки (Mt), м	Описание обозначения точки на местности (при наличии)
	X	Y			
1	2	3	4	5	6
122	496365.39	2238449.78	Аналитический метод	0.1	Закрепление отсутствует
123	496365.64	2238448.94	Аналитический метод	0.1	Закрепление отсутствует
124	496365.96	2238448.12	Аналитический метод	0.1	Закрепление отсутствует
125	496366.35	2238447.34	Аналитический метод	0.1	Закрепление отсутствует
126	496366.81	2238446.59	Аналитический метод	0.1	Закрепление отсутствует
127	496367.33	2238445.89	Аналитический метод	0.1	Закрепление отсутствует
128	496367.91	2238445.23	Аналитический метод	0.1	Закрепление отсутствует
129	496368.55	2238444.63	Аналитический метод	0.1	Закрепление отсутствует
130	496369.23	2238444.09	Аналитический метод	0.1	Закрепление отсутствует
131	496369.96	2238443.60	Аналитический метод	0.1	Закрепление отсутствует
132	496370.73	2238443.19	Аналитический метод	0.1	Закрепление отсутствует
133	496371.54	2238442.84	Аналитический метод	0.1	Закрепление отсутствует
134	496378.00	2238440.25	Аналитический метод	0.1	Закрепление отсутствует
135	496378.84	2238439.96	Аналитический метод	0.1	Закрепление отсутствует
136	496379.70	2238439.75	Аналитический метод	0.1	Закрепление отсутствует
137	496380.58	2238439.62	Аналитический метод	0.1	Закрепление отсутствует
35	496381.46	2238439.57	Аналитический метод	0.1	Закрепление отсутствует
3. Сведения о характерных точках части (частей) границы объекта					
Обозначение характерных точек части границы	Координаты, м		Метод определения координат характерной точки	Средняя квадратическая погрешность положения характерной точки (Mt), м	Описание обозначения точки на местности (при наличии)
	X	Y			
1	2	3	4	5	6
-	-	-	-	-	-

### Раздел 3

#### Сведения о местоположении измененных (уточненных) границ объекта

1. Система координат -

2. Сведения о характерных точках границ объекта

Обозначение характерных точек границ	Существующие координаты, м		Измененные (уточненные) координаты, м		Метод определения координат характерной точки	Средняя квадратическая погрешность положения характерной точки (Mt), м	Описание обозначения точки на местности (при наличии)
	X	Y	X	Y			
1	2	3	4	5	6	7	8
-	-	-	-	-	-	-	

3. Сведения о характерных точках части (частей) границы объекта

Обозначение характерных точек части границы	Существующие координаты, м		Измененные (уточненные) координаты, м		Метод определения координат характерной точки	Средняя квадратическая погрешность положения характерной точки (Mt), м	Описание обозначения точки на местности (при наличии)
	X	Y	X	Y			
1	2	3	4	5	6	7	8
-	-	-	-	-	-	-	