

Раздел 4
План границ объекта







Масштаб 1:4 000

Раздел 4

План границ объекта

Используемые условные знаки и обозначения:

-  - Граница земельного участка по сведениям ЕГРН
-  - Характерная точка границ территориальной зоны
-  - Границы территориальной зоны
-  - Зона парков, скверов, садов, бульваров

Подпись _____ Дата « 12 » декабря 20 23 г.

Место для оттиска печати (при наличии) лица, составившего описание местоположения границ объекта